

«СОГЛАСОВАНО»

Глава Двубратского сельского поселения

 А.А. Клементьев

«13» _____ 2019г.




«УТВЕРЖДАЮ»

И.о. директора МБОУ СОШ № 8

 Т.А. Головки

«13» 11 _____ 2019г.



«Согласовано»

Начальник ОГИБДД Отдела МВД России

по Усть-Лабинскому району

подполковник полиции

 В.И. Топыгов

«13» _____ 2019г.

ПАСПОРТ ДОРОЖНОЙ БЕЗОПАСНОСТИ

1

муниципального бюджетного общеобразовательного учреждения средней

общеобразовательной школы №8 имени Михаила Алексеевича Саксева

муниципального образования Усть-Лабинский район

Содержание

I. Общие сведения

II. План-схемы ОУ.

- 1) Район расположения ОУ, пути движения транспортных средств и детей (учеников, обучающихся);
- 2) Организация дорожного движения в непосредственной близости от образовательного учреждения с размещением соответствующих технических средств, маршруты движения детей и расположение парковочных мест;
- 3) Маршруты движения организованных групп детей от ОУ к парку;
- 4) Пути движения транспортных средств к местам высадки/посадки и рекомендуемых безопасных путей передвижения детей по территории образовательного учреждения.

III. Информация об обеспечении безопасности перевозок детей специальным транспортным средством (автобусом).

- 1) Сведения об организациях, осуществляющих перевозку детей специальным транспортным средством (автобусом)
- 2) Маршруты движения автобуса до ОУ;

IV. Приложения

I. Общие сведения

муниципальное бюджетное общеобразовательное учреждение средняя
общеобразовательная школа №8
муниципального образования Усть-Лабинский район

Тип ОУ бюджетное образовательное учреждение

Юридический адрес ОУ: 352310 Краснодарский край Усть-Лабинский район п. Двубратский, ул. Мостовая, 4

Фактический адрес ОУ: 352310 Краснодарский край Усть-Лабинский район п. Двубратский, ул. Мостовая, 4

3

Руководители ОУ:

| | | |
|------------------------------|--|-----------------------------------|
| Директор | <u>Головка Татьяна Анатольевна</u> (фамилия, имя, отчество) | <u>+7918 6956380</u> (телефон) |
| Заместитель директора по УВР | <u>Гусева Александра Яковлевна</u> (фамилия, имя, отчество) | <u>+7918 3470182</u> (телефон) |

Ответственные работники муниципального органа образования
Ведущий специалист
управления
образованием

| | |
|---|--------------------------------------|
| <u>Сачок Елена Владимировна</u> (фамилия, имя, отчество) | <u>8(86135) 5 15 01</u> (телефон) |
|---|--------------------------------------|

Ответственные от Госавтоинспекции
Инспектор по пропаганде БДД
ОГИБДД ОМВД России по Усть-
Лабинскому району, майор полиции
(должность)

Пелипенко Наталья Валерьевна
+79180891178
(фамилия, имя, отчество)

Ответственные
работники за
мероприятия по
профилактике
детского
травматизма

заместитель Гусева Александра +7918 3470182
директора по УВР Яковлевна

Руководитель или
ответственный
работник дорожно-
эксплуатационной
организации,
осуществляющей
содержание УДС*

Глава Двубратского
сельского поселения
Клементьев А.А.
(фамилия, имя, отчество)

8 (86135) 48200
(телефон)

Руководитель или
ответственный
работник дорожно-
эксплуатационной
организации,
осуществляющей
содержание ТСОДД*

Глава Двубратского
сельского поселения
Клементьев А.А.
(фамилия, имя, отчество)

8 (86135) 48200
(телефон)

4

Количество учащихся 215

Наличие уголка по БДД имеется, в холле 1 этаж (1 шт.)

Наличие класса по БДД нет

Наличие авто городка (площадки) по БДД имеется, площадка
расположена перед основным зданием школы с разлинованной разметкой
и выносными дорожными знаками (10 шт.)

Наличие автобуса в ОУ нет

Время занятий в ОУ:

1-ая смена: 8:30 – 14:30

внеклассные занятия: 15:15 – 17:30

Телефоны оперативных служб:

8 861 35 48207

01 (010) – Единая служба спасения

112 (8(86135) 50069) Дежурная часть

03 (030) – Скорая медицинская помощь

04 (040) – Аварийная газовая служба

8 (86135) 2 26 66 – Отдел ГО и ЧС МО Усть-Лабинский район

8 (86135) 4 11 88 – ОД ЕДДС МО Усть-Лабинский район

8 (86135) 48200 – Двубратское сельское поселение

II План-схемы УО

План-Схема района расположения УО, пути движения транспортных средств и детей (учеников)



Рекомендации к составлению план-схемы района расположения ОУ

1. Район расположения образовательного учреждения определяется группой жилых домов, зданий и улично-дорожной сетью с учетом остановок общественного транспорта (выходов из станций метро), центром которого является непосредственно образовательное учреждение;

2. Территория, указанная в схеме, включает в себя:

- образовательное учреждение;
- стадион вне территории ОУ, на котором могут проводиться занятия по физической культуре (*при наличии*);
- парк, в котором преподавателями проводятся занятия на открытом воздухе (*при наличии*);
- спортивно-оздоровительный комплекс (*при наличии*);
- жилые дома, в которых проживает большая часть детей (учеников) данного образовательного учреждения;
- автомобильные дороги и тротуары;

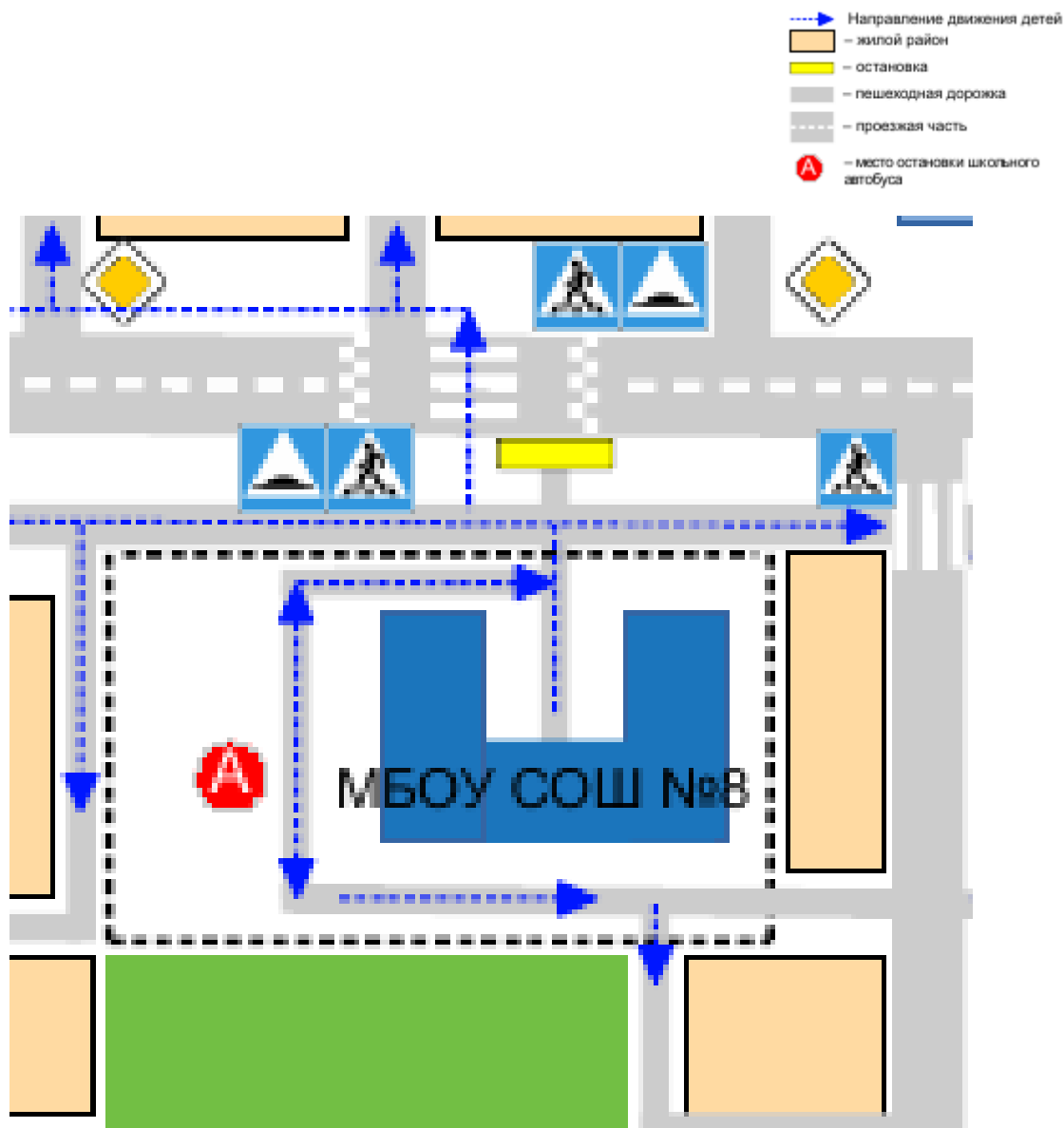
3. На схеме обозначено:

- расположение жилых домов, зданий и сооружений;
- сеть автомобильных дорог;
- пути движения транспортных средств;
- пути движения детей (учеников) в/из образовательного учреждения;
- опасные участки (места несанкционированных переходов на подходах к образовательному учреждению, места концентрации ДТП с участием детей-пешеходов);
- уличные (наземные – регулируемые / нерегулируемые) и внеуличные (надземные и подземные) пешеходные переходы;
- названия улиц и нумерация домов.

Схема необходима для общего представления о районе расположения ОУ. Для изучения безопасности движения детей на схеме обозначены наиболее частые пути движения учеников от дома (от отдаленных остановок маршрутных транспортных средств) к ОУ и обратно.

При исследовании маршрутов движения детей необходимо уделить особое внимание опасным зонам, где часто дети (ученики, обучающиеся) пересекают проезжую часть не по пешеходному переходу.

Схема организации дорожного движения в непосредственной близости от образовательного учреждения с размещением соответствующих технических средств, маршруты движения детей и расположение парковочных мест



Рекомендации к составлению схемы организации дорожного движения в непосредственной близости от образовательного учреждения

1. Схема организации дорожного движения ограничена автомобильными дорогами, находящимися в непосредственной близости от образовательного учреждения;

2. На схеме обозначено:

- здание ОУ с указанием территории, принадлежащей непосредственно ОУ (при наличии указать ограждение территории);
- автомобильные дороги и тротуары;
- уличные (наземные – регулируемые / нерегулируемые) и внеуличные (надземные и подземные) пешеходные переходы на подходах к ОУ;
- дислокация существующих дорожных знаков и дорожной разметки;
- другие технические средства организации дорожного движения;
- направление движения транспортных средств по проезжей части;
- направление безопасного маршрута движения детей (учеников, обучающихся);

3. На схеме указано расположение остановок маршрутных транспортных средств и безопасные маршруты движения детей (учеников) от остановочного пункта к ОУ и обратно;

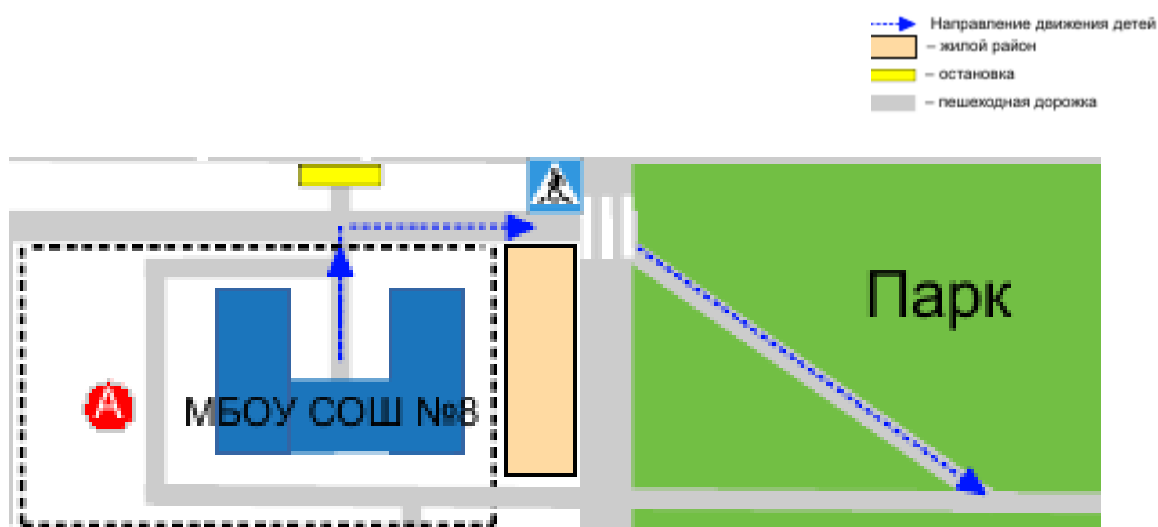
4. При наличии стоянки (парковочных мест) около ОУ, указывается место расположение и безопасные маршруты движения детей (учеников) от парковочных мест к ОУ и обратно.

К схеме (в случае необходимости) должен быть приложен план мероприятий по приведению существующей организации дорожного движения к организации движения, соответствующей нормативным техническим документам, действующим в области дорожного движения, по окончании реализации которого готовится новая схема.

Маршруты движения организованных групп детей от ОУ к парку

Маршрут от школы к парку

Выйти из школьного двора на пешеходную дорожку и следовать вдоль школьного забора по пешеходной дорожке в сторону парка. Перейти по нерегулируемому пешеходному переходу (обозначен дорожными знаками и разметкой «зебра»)



Рекомендации к составлению схемы маршрутов движения организованных групп детей от ОУ к парку

На схеме района расположения ОУ указываются безопасные маршруты движения детей от ОУ к стадиону, парку или спортивно-оздоровительному комплексу и обратно.

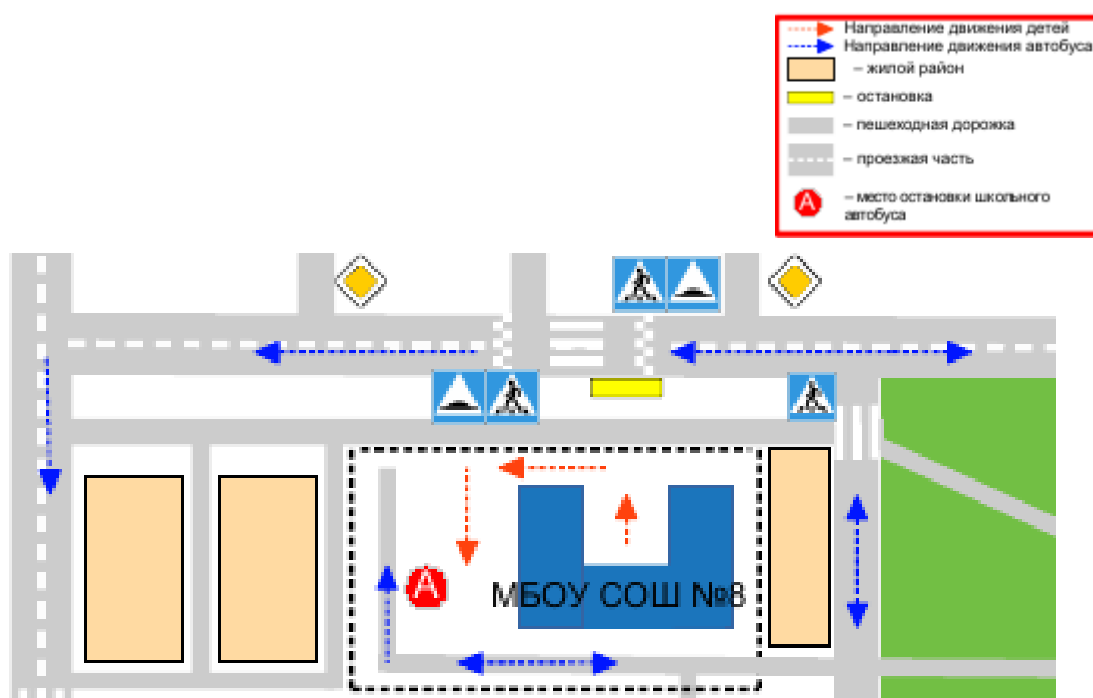
Данные схемы должны использоваться преподавательским составом при организации движения групп детей к местам проведения занятий вне территории ОУ.

Пути движения транспортных средств к местам высадки/посадки и рекомендуемые пути передвижения детей по территории образовательного учреждения

Маршрут от здания школы к месту высадки/посадки детей

Выйдя из здания школы осуществлять движение по школьному двору повернуть налево пройти около 5 м, затем повернуть еще раз налево и двигаться к посадочной площадке. Посадка детей в автобус производится после полной остановки автобуса на посадочной площадке, через переднюю дверь автобуса.

В целях обеспечения безопасного движения детей по территории ОУ исключено пересечение пути движения детей и пути движения транспортного средства (автобуса)



Рекомендации к составлению схемы пути движения транспортных средств к местам разгрузки/погрузки

На схеме указывается примерная траектория движения транспортного средства на территории ОУ, в том числе место высадки/посадки, а также безопасный маршрут движения детей во время погрузочно-разгрузочных работ.

В целях обеспечения безопасного движения детей по территории ОУ необходимо исключить пересечение пути движения детей и пути движения транспортных средств.

III Информация об обеспечении безопасности перевозок детей специальным транспортным средством (автобусом).

Сведения об организациях, осуществляющих перевозку детей специальным транспортным средством (автобусом)

Подвоз детей осуществляется транспортным средством (автобусом) МБУ ДО "Центр компетенций "ОРИЕНТИР" муниципального образования Усть-Лабинский район.

Ответственный за безопасность дорожного движения, предрейсовый медицинский осмотр и технический осмотр транспортного средства: МБУ ДО "Центр компетенций "ОРИЕНТИР" муниципального образования Усть-Лабинский район.

Телефон ответственного лица: 8 (86135) 7-04-19, (918) 257-78-58.

Адрес МБУ ДО "Центр компетенций "ОРИЕНТИР" муниципального образования Усть-Лабинский район: Краснодарский край, Усть-Лабинский район, станция Ладожская, улица Ленина, 25

